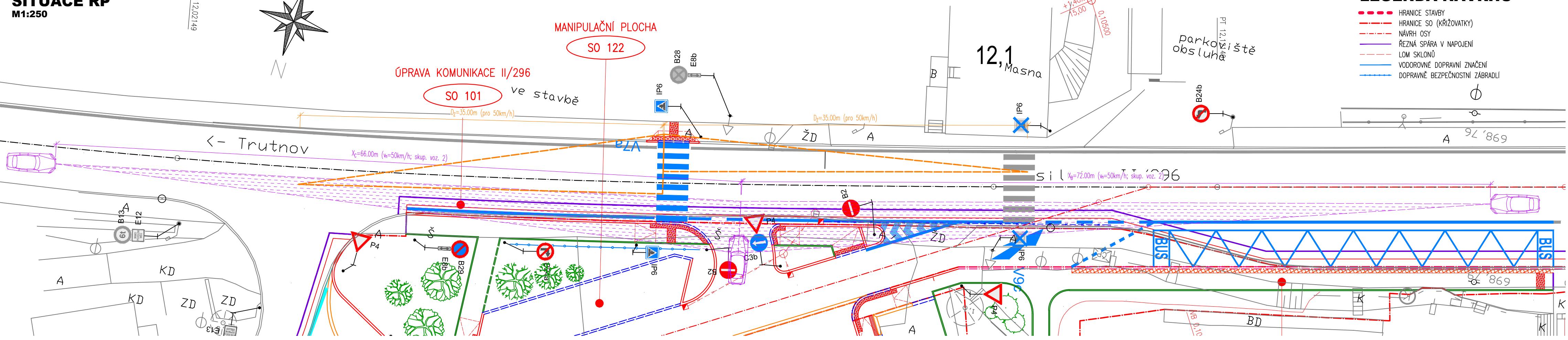



SITUACE RP
M1:250

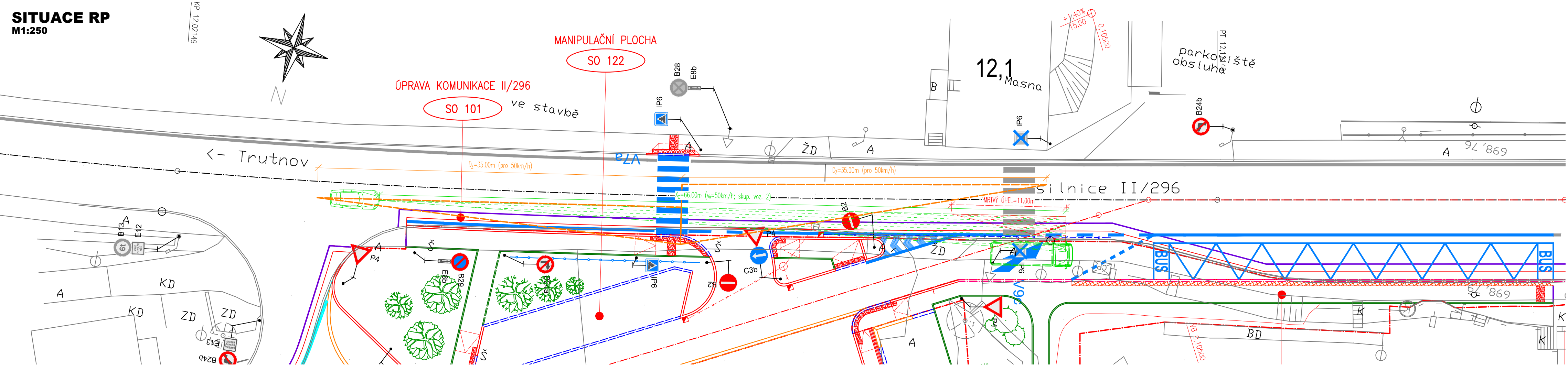

KP 12.02149



- LEGENDA NÁVRHU**
- HRANICE STAVBY
 - HRANICE SO (KŘÍŽOVATKY)
 - NÁVRH OSY
 - ŘEZNÁ SPÁRA V NAPOJENÍ
 - LOM SKLONŮ
 - VODOROVNÉ DOPRAVNÍ ZNAČENÍ
 - DOPRAVNĚ BEZPEČNOSTNÍ ZÁBRADLÍ

SITUACE RP
M1:250

KP 12.02149



- LEGENDA NÁVRHU**
- HRANICE STAVBY
 - HRANICE SO (KŘÍŽOVATKY)
 - NÁVRH OSY
 - ŘEZNÁ SPÁRA V NAPOJENÍ
 - LOM SKLONŮ
 - VODOROVNÉ DOPRAVNÍ ZNAČENÍ
 - DOPRAVNĚ BEZPEČNOSTNÍ ZÁBRADLÍ

03		
02		
01		
ZMĚNA	POPIS	DATUM

ING. IVAN ŠÍR
PROJEKTOVÁNÍ DOPRAVNÍCH STAVEB CZ s.r.o.
Haškova 1714/3, 500 02 Hradec Králové, tel: +420 603 181 473, sir@sirivan.cz, www.sirivan.cz IČ: 259 62 914

investor: Město Pec pod Sněžkou
Pec pod Sněžkou 230, 542 21 Pec pod Sněžkou

PEC POD SNĚŽKOU - VELKÁ ÚPA, chodníky a manipulační plocha (URAN)
na p.p.č. 761/7 a 1190 v k.ú. Velká Úpa II

<ul style="list-style-type: none"> ■ kraj: Královéhradecký ■ MÚ / OU: Pec pod Sněžkou ■ stupeň utajení: bez utajení ■ datum: 08 / 2022 ■ zakázkové číslo: 22029 ■ stupeň PD: DUSP 	<ul style="list-style-type: none"> ■ odpovědný projektant stavby: Ing. Ivan Šír ■ odpovědný projektant objektu: Ing. Jan Fiala ■ vypracoval: Ing. Tomáš Doležal ■ kontroloval: Ing. Jan Fiala ■ změna číslo: 00 ■ měřítko: 1:250
---	--

OBJEKTY POZEMNÍCH KOMUNIKACÍ
SITUACE ROZHLEDOVÝCH POMĚRŮ